



ИНСТРУКЦИЯ

по работе с информационной системой

“ЭЛЕКТРОННАЯ КАРТОТЕКА ГЕОЛОГИЧЕСКИХ ОТЧЕТОВ”

Комитет геологии и недропользования Министерства по инвестициям и развитию
Республики Казахстан

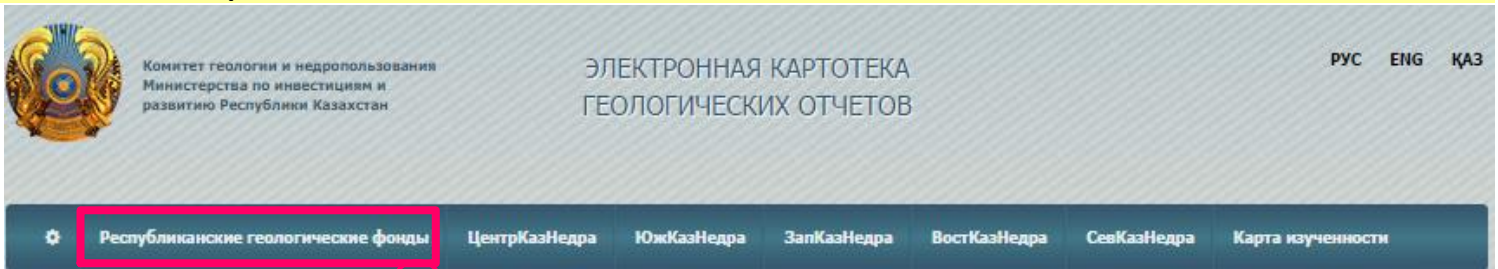


СОДЕРЖАНИЕ

| | |
|--|--------------|
| 1. Вывод списка геологических отчетов “Республиканских геологических фондов” | 1 стр |
| 1.1 Применение параметров поиска для геологических отчетов “Республиканских геологических фондов” | 2 стр |
| 1.2 Применение сортировки для таблицы геологических отчетов “Республиканских геологических фондов” | 2 стр |
| 1.3 Применение фильтрации для таблицы геологических отчетов “Республиканских геологических фондов” | 3 стр |
| 1.4 Формирование полной информации по геологическому отчету “Республиканского геологического фонда” | 3 – 4 стр |
| 2. Вывод списка геологических отчетов “ЦентрКазНедра” | 5 стр |
| 2.1 Применение параметров поиска для геологических отчетов “ЦентрКазНедра” | 5 - 6 стр |
| 2.2 Применение параметров сортировки для геологических отчетов “ЦентрКазНедра” | 6 стр |
| 2.3 Применение параметров фильтрации для геологических отчетов “ЦентрКазНедра” | 7 стр |
| 2.4 Формирование полной информации по геологическому отчету “ЦентрКазНедра” | 7 - 8 стр |
| 3. Карта изученности | 9 стр |
| 3.1 Формирование списка геологических отчетов по вкладке “Карта изученности” | 9 – 10 стр |

1. Вывод списка геологических отчетов “Республиканских геологических фондов”

В Главном меню “Электронной картотеки геологических отчетов” выбрать раздел “Республиканские геологические фонды”.



При переходе во вкладку “Республиканские геологические фонды”, открывается форма с заполненными геологическими отчетами таблицей. Внизу данной таблицы указывается количество геологических отчетов относящихся к данному разделу электронного архива геологических отчетов.

Переместите сюда заголовок колонки, чтобы сгруппировать записи из этой колонки

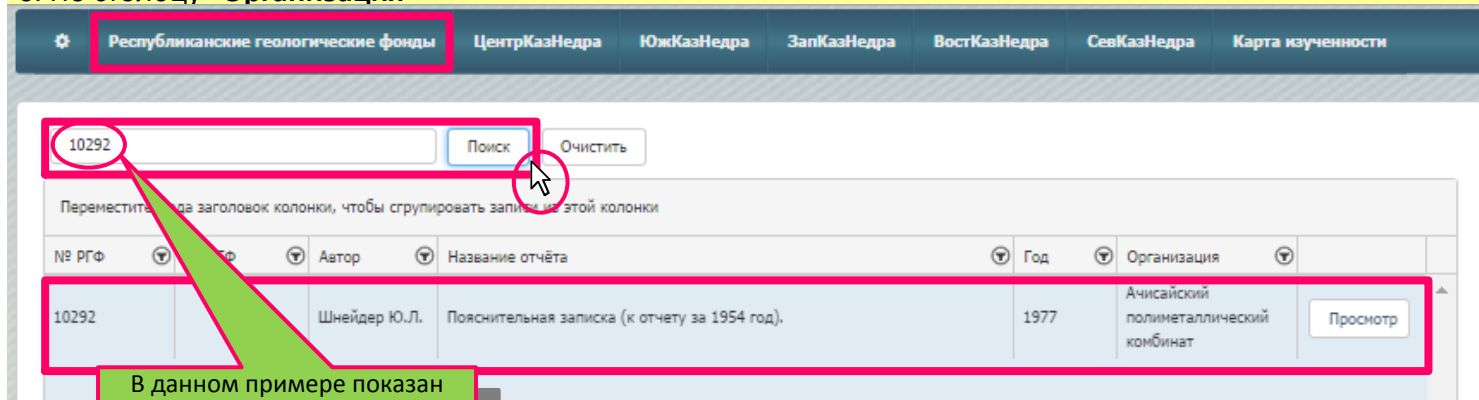
| № РГФ | № ТГФ | Автор | Название отчёта | Год | Организация | |
|--------------|-------|----------------|--|------|---|----------|
| 10292 | | Шнейдер Ю.Л. | Пояснительная записка (к отчету за 1954 год). | 1977 | Ачисайский полиметаллический комбинат | Просмотр |
| 10293 | | Жилинский Г.Б. | Редкие и рассеянные элементы в рудных месторождениях Центрального Казахстана (Отчет о результатах работ Центрально-Казахстанской металлогенической экспедиции ИГН АН Казахской ССР за 1953 год). | 1978 | Центрально-Казахстанская металлогеническая экспедиция | Просмотр |
| 10294 | | нет | Отчет о геологических результатах по отрасли "Редкие металлы" за 1954 год. | 1967 | Карагандинское геологическое управление. | Просмотр |
| 10295 | | Вечерко М.Е. | Отчет за 1954 год по геолого-разведочным работам проведенных Текелийским свинцово-цинковым комбинатом. | 1991 | Текелийский свинцово-цинковый комбинат. | Просмотр |
| 10296 | | Попов М.Г. | Отчет по работам Нарынколской геолого-разведочной партии № 5 за 1954 год. | 1992 | Казглаволоворедмет комбинат "Средазолово" | Просмотр |
| 10297 | | Куденко А.А. | Отчет о геологических результатах партий отрасли "Цветные металлы" за 1954 год. | 1994 | Карагандинское геологическое управление | Просмотр |
| 10298 | | нет | Отчет о массовых поисках за 1958 год. | 1972 | Партия N2 | Просмотр |
| 10299 | | Ким Б.М. | Отчет о результатах геолого-разведочных работ, проведенных на Николаевском месторождении в 1954 г. | 1973 | Николаевский рудник | Просмотр |
| 102в/88 | | Фрейман Г.К. | Паспорт №102в/88 Объект учета м-ние Южно-Алтайское Основные полезные ископаемые, применение: свинец массив Г-1 | 1974 | Мингео КазССР | Просмотр |
| 102в/890 | | Горбенко С.Г. | Паспорт № 102в/890 Объект учета: месторождение Кумадыр Основные полезные ископаемые: медь Массив Г-I | 1973 | Центральная тематическая партия | Просмотр |
| 102з/101 | | Каллагов М.В. | Паспорт №102з/101 Объект учета М-ние Кундыздинское Основные полезные ископаемые Медь Массив А | 1977 | ГПО "Казгеология" | Просмотр |
| Всего: 54944 | | | | | | Активаци |

В левом нижнем углу таблицы отображается общее количество рефератов относящихся к “Республиканским геологическим фондам”

1.1 Применение параметров поиска для геологических отчетов “Республиканских геологических фондов”

Поиск интересующего геологического отчета во вкладке “Республиканские геологические фонды” возможен по следующим категориям:

1. По столбцу “№ РГФ”
2. По столбцу “№ ТГФ”
3. По столбцу “Автор” (геологического отчета)
4. По столбцу “Название отчета”(геологического отчета)
5. По столбцу “Год”
6. По столбцу “Организация”



В данном примере показан поиск геологического отчета по “№ РГФ”

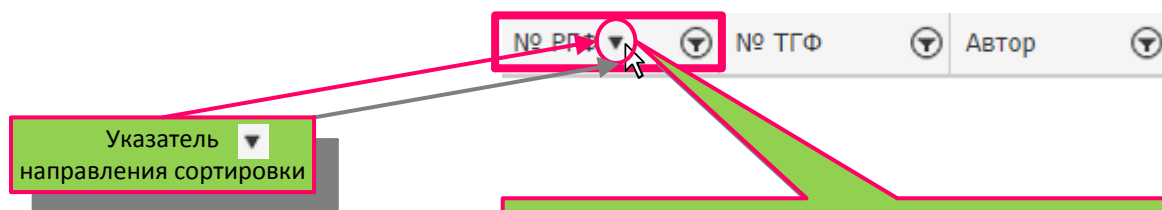
По этому же примеру можно произвести поиск по остальным интересующим вас категориям:

- По столбцу “№ ТГФ”
- По столбцу “Автор” (геологического отчета)
- По столбцу “Название отчета”(геологического отчета)
- По столбцу “Год”
- По столбцу “Организация”

1.2 Применение сортировки для таблицы геологических отчетов “Республиканских геологических фондов”

Сортировать данные в таблице “Республиканские геологические фонды” возможно по следующим категориям:

1. По столбцу “№ РГФ”(по возрастанию, по убыванию)
2. По столбцу “№ ТГФ”(по возрастанию, по убыванию)
3. По столбцу “Автор” (геологического отчета)(по алфавиту)
4. По столбцу “Название отчета”(геологического отчета)(по алфавиту)
5. По столбцу “Год” (по возрастанию, по убыванию)
6. По столбцу “Организация”(по алфавиту)




Сортировка данных в таблице “Республиканские геологические фонды” происходит при наведении указателя мыши на заголовок выбранного столбца, при щелчке по выбранному заголовку происходит сортировка значений в таблице.

1.3 Применение фильтрации для таблицы геологических отчетов “Республиканских геологических фондов”

Фильтрацию данные в таблице “Республиканские геологические фонды” возможно по следующим категориям:

1. По столбцу “№ РГФ”
2. По столбцу “№ ТГФ”
3. По столбцу “Автор” (геологического отчета)
4. По столбцу “Название отчета”(геологического отчета)
5. По столбцу “Год”
6. По столбцу “Организация”

Фильтрация данных в таблице “Республиканские геологические фонды” происходит при наведении указателя мыши на заголовок выбранного столбца, при щелчке по иконке  выбранного заголовка появляется выпадающее окошко.

Фильтрация данные в выбранном столбце возможна по любому интересующему условию. Для данного условия необходимо указать интересующие вас условия и нажать кнопку “Фильтровать”. Одно **важное условие** для правильной работы фильтра не ставить **взаимоисключающие условия** фильтрации данных столбца.

Условие 1

Содержание условия 1

И

Взаимодействие условий 1 и 2

Условие 2

Содержание условия 2

фильтровать

очистить фильтр

В колонках таблицы с включенным фильтром его значок(фильтра) подсвечен оранжевым цветом. Для изменения условий или прекращения действия - открыть окно фильтра, нажать кнопку “Очистить фильтр”, затем ввести новые условия или закрыть окно.

Примечание: параметры каждого фильтра устанавливать в любом удобном сочетании. Выбор всех строк и условий не обязателен. Одновременно можно применять фильтры на разных колонках, результат действия будет суммироваться. Единственное ограничение – не задавать взаимоисключающих условий.

1.4 Формирование полной информации по геологическому отчету “Республиканского геологического фонда”

При формировании полной информации по интересующему геологическому отчету относящемуся к “Республиканскому геологическому фонду” необходимо:

1. Выбрать интересующий геологический отчет
2. Перейти к подробной информации по данному геологическому отчету нажатие кнопки “Просмотр”

Поиск Очистить

Переместите сюда заголовок колонки, чтобы сгруппировать записи из этой колонки

| № РГФ | № ТГФ | Автор | Название отчёта | Год | Организация | |
|-------|-------|----------------|--|------|---|----------|
| 10292 | | Шнейдер Ю.Л. | Пояснительная записка (к отчету за 1954 год). | 1977 | Ачисайский полиметаллический комбинат | Просмотр |
| 10293 | | Жилинский Г.Б. | Редкие и рассеянные элементы в рудных месторождениях Центрального Казахстана (Отчет о результатах работ Центрально-Казахстанской металлогенической экспедиции ИГН АН Казахской ССР за 1953 год). | 1978 | Центрально-Казахстанская металлогеническая экспедиция | Просмотр |
| 10294 | | нет | Отчет о геологических результатах по отрасли "Редкие металлы" за 1954 год. | 1967 | Карагандинское геологическое управление | Просмотр |
| 10295 | | | Отчет за 1954 год по геолого-разведочным работам проведенных в Актюбинском свинцово-цинковом комбинатом. | | | |
| 10296 | | Попов М.Г. | Отчет по работам Нарынколской геолого-разведочной партии № 5 за 1954 год. | | | |

1. Выбрать интересующий геологический отчет

2. Перейти к подробной информации по данному геологическому отчету нажатие кнопки "Просмотр"

Дополнительная информация по отчету

Титульный лист Геологическое задание Содержание Список текстовых приложений Список графических приложений

Список полезных ископаемых Список иллюстраций и таблиц Протокол НТД Заказать отчет

Инвентарный номер: 10292
Автор: Шнейдер Ю.Л.
Наименование отчёта: Пояснительная записка (к отчету за 1954 год).
Год: 1977
Организация: Ачисайский полиметаллический комбинат
Ключевые слова: нет
Краткое содержание работ:

После нажатия кнопки "Просмотр" открывается окно "Дополнительная информация по отчету". В которой в свою очередь имеет ряд вкладок с дополнительной(расширенной) информацией по геологическому отчету таких как:

- Титульный лист
- Геологическое задание
- Содержание
- Список текстовых приложений
- Список графических приложений
- Список полезных ископаемых
- Список иллюстраций и таблиц
- Протокол НТД
- Заказать отчет

Для более детального изучения геологического отчета имеется возможность перейти по каждой из вкладок и просмотреть интересующую информацию по геологическому отчету.

2. Вывод списка геологических отчетов “ЦентрКазНедра”

В Главном меню “Электронной картотеки геологических отчетов” выбрать раздел “ЦентрКазНедра”.

При переходе во вкладку “ЦентрКазНедра”, открывается форма с заполненными геологическими отчетами таблицей. Внизу данной таблицы указывается количество геологических отчетов, относящихся к данному разделу электронного архива геологических отчетов.

| № РГФ | № ТГФ | Автор | Наименование отчета | Год | Организация | МетаДанные |
|----------|-------|----------------|--|------|--|------------|
| 10294 | | нет | Отчет о геологических результатах по отрасли “Редкие металлы” за 1954 год. | 1967 | Карагандинское геологическое управление. | Просмотр |
| 10297 | | Куденко А.А. | Отчет о геологических результатах партий отрасли “Цветные металлы” за 1954 год. | 1994 | Карагандинское геологическое управление | Просмотр |
| 102ц/112 | | Копытова А.П. | Паспорт № 102ц/112 Объект учета: и-ние Комсомольское Основные полезные ископаемые, применение: свинец Массив: Г-I | 1969 | Центрказгеология, Мингео Каз.ССР | Просмотр |
| 102ц/74 | | Жугунисов Б.М. | Месторождение Промежуточное марганец разработка Жезказганская область | 1984 | Джездинское рудоуправление | Просмотр |
| 102ц/86 | | Яковенко Ю.В. | Паспорт № 102ц/86 Объект учета месторождение Дубовское, центральная часть Бассейн Карагандинский Основные полезные ископаемые, применения: уголь бурый Степень промышленного освоения: резерв подгруппы А Массив Е | 1984 | Галеевская ГРЭ | Просмотр |
| 103/1ц | | Потанина Н.М. | Паспорт № 103/1ц объект учета : Провалы на подработанный территории шахты Стахановская Массив:О | 1997 | АО Исплат-Кермет | Просмотр |
| 103/4ц | | Стебенев В.М | Паспорт № 103/4ц Месторождение: Майкаин Основные ПИ: Хвотсы Майкаинской фабрики №2 Степень освоения: нет массив:О | 2008 | АО “Майкаинзолото” | Просмотр |

Всего: 8372

В левом нижнем углу таблицы отображается общее количество рефератов относящихся к “ЦентрКазНедра”

2.1 Применение параметров поиска для геологических отчетов “ЦентрКазНедра”

Поиск интересующего геологического отчета во вкладке “ЦентрКазНедра” возможен по следующим категориям:

1. По столбцу “№ РГФ”
2. По столбцу “№ ТГФ”
3. По столбцу “Автор” (геологического отчета)
4. По столбцу “Название отчета”(геологического отчета)
5. По столбцу “Год”
6. По столбцу “Организация”

Республиканские геологические фонды **ЦентрКазНедра** ЮжКазНедра ЗапКазНедра ВостКазНедра СевКазНедра Карта изученности

ЦентрКазНедра

Общий поиск **Расширенный поиск**

10294 Поиск Очистить

Переместить заголовок колонки, чтобы сгруппировать записи из этой колонки

| № РГФ | № ТГФ | Автор | Наименование отчёта | Год | Организация | МетаДанные |
|-------|-------|-------|--|------|--|------------|
| 10294 | | нет | Отчет о геологических результатах по отрасли "Редкие металлы" за 1954 год. | 1967 | Карагандинское геологическое управление. | Просмотр |

В данном примере показан поиск геологического отчета по "№ РГФ"

По этому же примеру можно произвести поиск по остальным интересующим вас категориям:

- По столбцу "№ ТГФ"
- По столбцу "Автор" (геологического отчета)
- По столбцу "Название отчета"(геологического отчета)
- По столбцу "Год"
- По столбцу "Организация"

2.2 Применение параметров сортировки для геологических отчетов "ЦентрКазНедра"

Сортировать данные в таблице "ЦентрКазНедра" возможно по следующим категориям:

1. По столбцу "№ РГФ"(по возрастанию, по убыванию)
2. По столбцу "№ ТГФ"(по возрастанию, по убыванию)
3. По столбцу "Автор" (геологического отчета)(по алфавиту)
4. По столбцу "Название отчета"(геологического отчета)(по алфавиту)
5. По столбцу "Год" (по возрастанию, по убыванию)
6. По столбцу "Организация"(по алфавиту)

| № РГФ | № ТГФ | Автор |
|-------|-------|-------|
|-------|-------|-------|


Указатель направления сортировки

Сортировка данных в таблице "ЦентрКазНедра" происходит при наведении указателя мыши на заголовок выбранного столбца, при щелчке по выбранному заголовку происходит сортировка значений в таблице.

2.3 Применение параметров фильтрации для геологических отчетов “ЦентрКазНедра”

Фильтрацию данные в таблице “ЦентрКазНедра” возможно по следующим категориям:

1. По столбцу “№ РГФ”
2. По столбцу “№ ТГФ”
3. По столбцу “Автор” (геологического отчета)
4. По столбцу “Название отчета”(геологического отчета)
5. По столбцу “Год”
6. По столбцу “Организация”

Фильтрация данных в таблице “ЦентрКазНедра” происходит при наведении указателя мыши на заголовок выбранного столбца, при щелчке по иконке  выбранного заголовка появляется выпадающее окошко.

Фильтрация данные в выбранном столбце возможна по любому интересующему условию. Для данного условия необходимо указать интересующие вас условия и нажать кнопку “Фильтровать”. Одно **важное условие** для правильной работы фильтра не ставить **взаимоисключающие условия** фильтрации данных столбца.

Условие 1

Содержание условия 1

Взаимодействие условий 1 и 2

Условие 2

Содержание условия 2

Строки со значениями

равно

И

равно

фильтровать

очистить фильтр

В колонках таблицы с включенным фильтром его значок(фильтра) подсвечен оранжевым цветом. Для изменения условий или прекращения действия - открыть окно фильтра, нажать кнопку “Очистить фильтр”, затем ввести новые условия или закрыть окно.



Примечание: параметры каждого фильтра устанавливать в любом удобном сочетании. Выбор всех строк и условий не обязателен. Одновременно можно применять фильтры на разных колонках, результат действия будет суммироваться. Единственное ограничение – не задавать взаимоисключающих условий.

2.4 Формирование полной информации по геологическому отчету “ЦентрКазНедра”

При формировании полной информации по интересующему геологическому отчету относящемуся к “ЦентрКазНедра” необходимо:

1. Выбрать интересующий геологический отчет
2. Перейти к подробной информации по данному геологическому отчету нажатие кнопки “Просмотр”

Переместите сюда заголовок колонки, чтобы сгруппировать записи из этой колонки

| № РГФ | № ТГФ | Автор | Наименование отчёта | Год | Организация | МетаДанные |
|----------|-------|---------------|---|------|--|---|
| 10294 | | нет | Отчет о геологических результатах по отрасли "Редкие металлы" за 1954 год. | 1967 | Карагандинское геологическое управление. | <input type="button" value="Просмотр"/> |
| 10297 | | Куденко А.А. | Отчет о геологических результатах партий отрасли "Цветные металлы" за 1954 год. | 1994 | Карагандинское геологическое управление | <input type="button" value="Просмотр"/> |
| 102ц/112 | | Копытова А.П. | Паспорт № 102ц/112 Объект учета: м-ние Комсомольское Основные полезные ископаемые, применение: свинец Массив: Г-I | 1969 | ЦентрКазгеолог Мингео Каз.Р | <input type="button" value="Просмотр"/> |
| 102ц/... | | ...в Б.М. | Месторождение Промежуточное марганец разработка Жезказганская область | 1984 | Дукар | <input type="button" value="Просмотр"/> |

1. Выбрать интересующий геологический отчет

2. Перейти к подробной информации по данному геологическому отчету нажатие кнопки "Просмотр"

Дополнительная информация по отчету

[Титульный лист](#) [Геологическое задание](#) [Содержание](#) [Список текстовых приложений](#) [Список графических приложений](#) [Список полезных ископаемых](#) [Список иллюстраций и таблиц](#)

[Протокол НТД](#) [Заказать отчёт](#)

Инвентарный номер: 10294
Автор: нет
Наименование отчёта: Отчет о геологических результатах по отрасли "Редкие металлы" за 1954 год.
Год: 1967
Организация: Карагандинское геологическое управление.
Ключевые слова: нет
Краткое содержание работ: нет

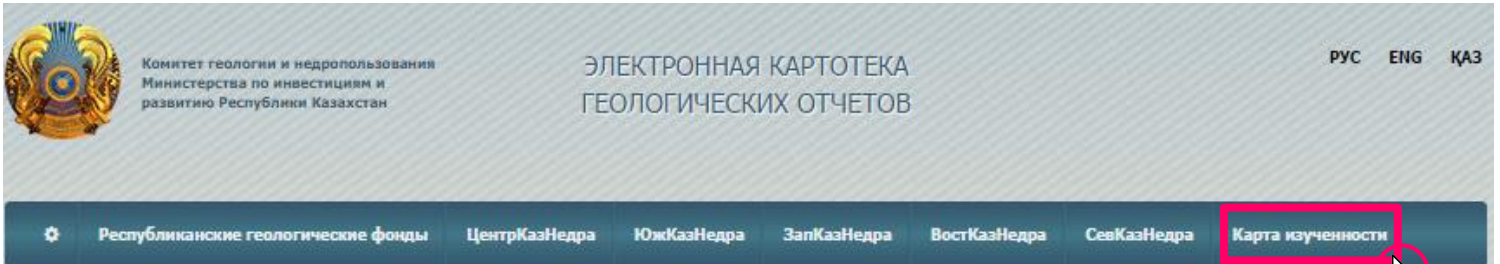
После нажатия кнопки "Просмотр" открывается окно "Дополнительная информация по отчету". В которой в свою очередь имеет ряд вкладок с дополнительной(расширенной) информацией по геологическому отчету таких как:

- Титульный лист
- Геологическое задание
- Содержание
- Список текстовых приложений
- Список графических приложений
- Список полезных ископаемых
- Список иллюстраций и таблиц
- Протокол НТД
- Заказать отчёт

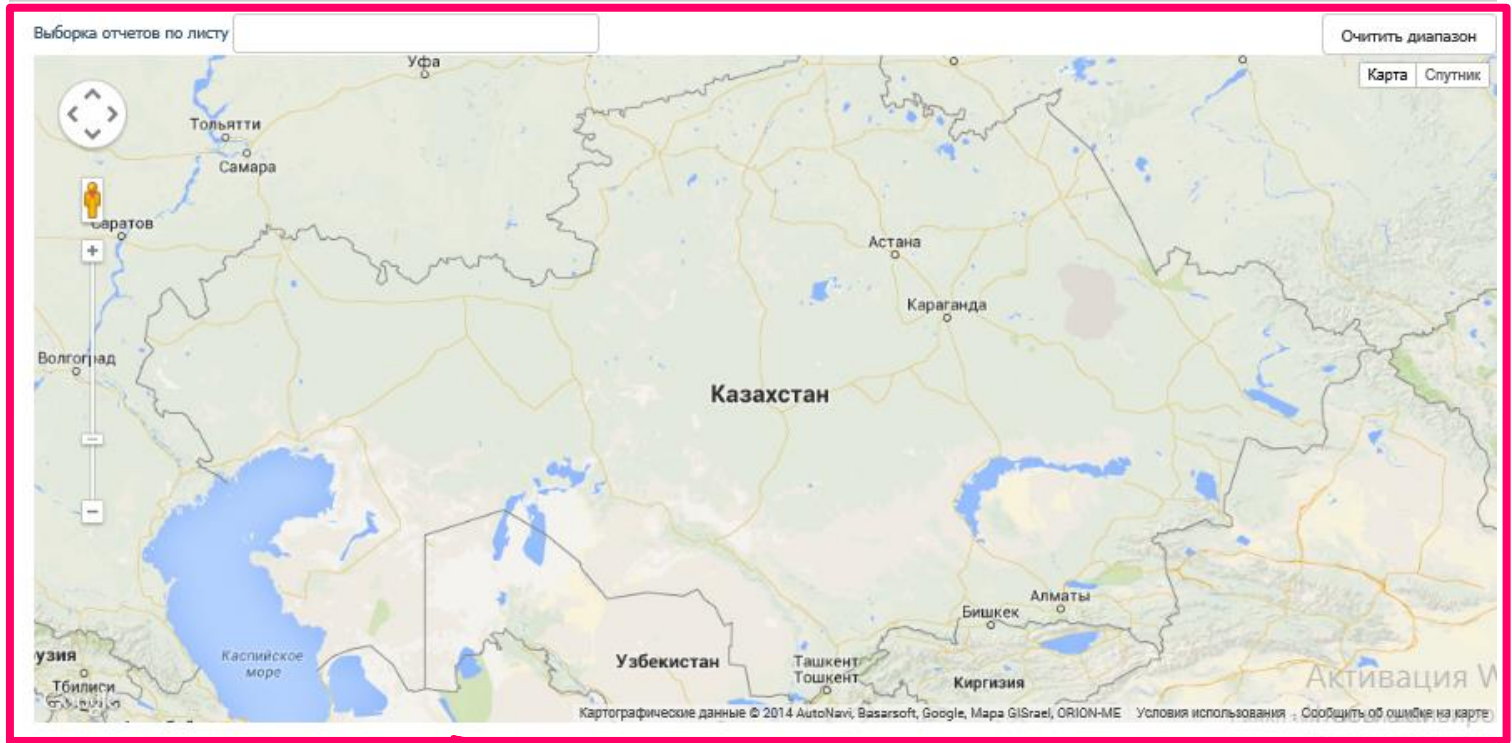
Для более детального изучения геологического отчета имеется возможность перейти по каждой из вкладок и просмотреть интересующую информацию по геологическому отчету.

Примечания: Перечисленные условия (вывод геологических отчетов "ЦентрКазНедра", сортировка данных по геологическим отчетам, фильтрация данных геологических отчетов) справедливы для всех оставшихся подразделений организации.

3. Карта изученности



При переходе во вкладку “Карта изученности”, открывается форма с физической картой Республики Казахстан

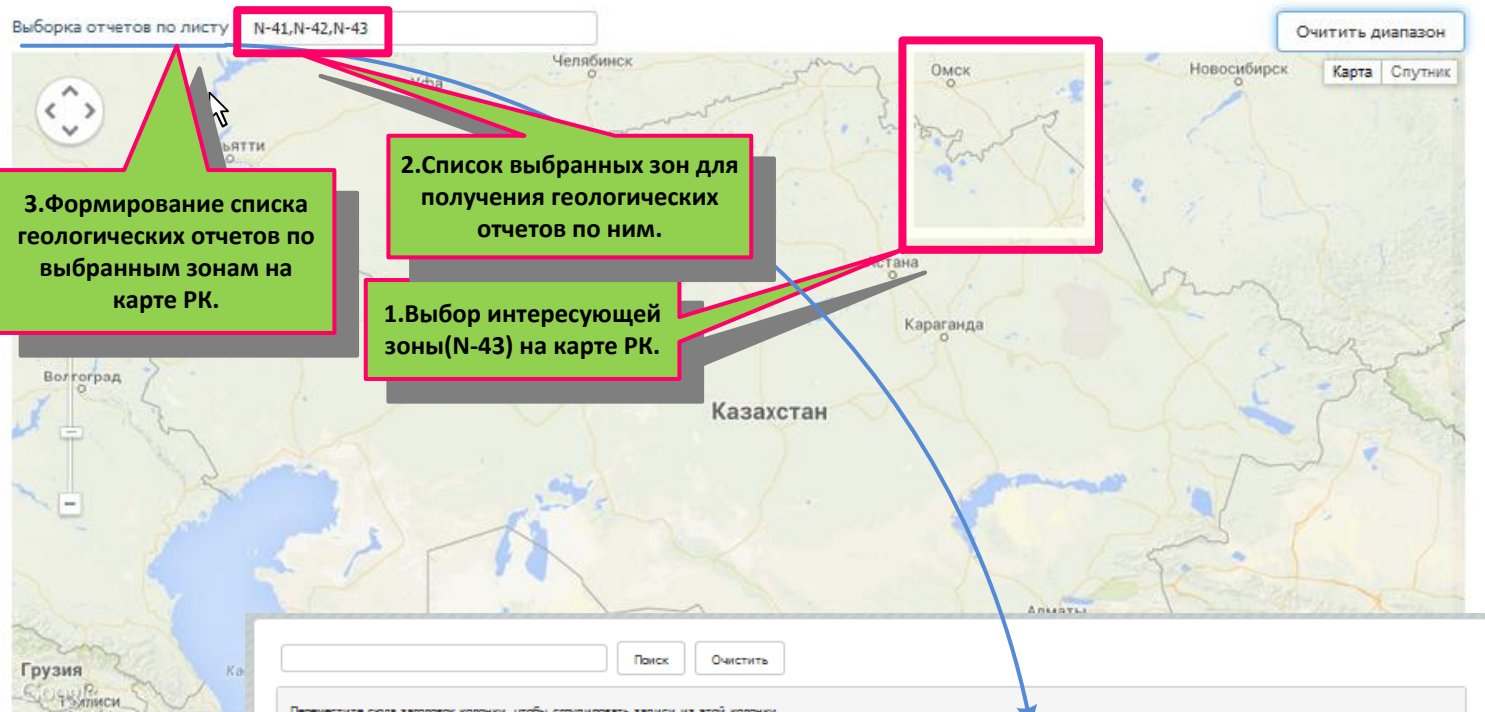


Физическая карта
Республики Казахстан

3.1 Формирование списка геологических отчетов по вкладке “Карта изученности”

Поиск интересующего геологического отчета во вкладке “Карта изученности” возможен по следующим принципам:

1. Необходимо выбрать один или несколько интересующих геологических зон на карте РК (путем нажатия на них левой кнопкой мыши). **Примечание:** при наведении на интересующую геологическую зону она подсвечивается на карте.
2. После выбора интересующих геологических зон, данные геологические зоны отобразятся в окне.
3. После выполненных действий для формирования геологических отчетов по выбранным геологическим зонам необходимо нажать на ссылку “Выборка отчетов по листу”.



3. Формирование списка геологических отчетов по выбранным зонам на карте РК.

2. Список выбранных зон для получения геологических отчетов по ним.

1. Выбор интересующей зоны (N-43) на карте РК.

| № РФ | № ТТФ | Автор | Название отчёта | Год | Организация | |
|-----------|-------|----------------|--|------|---|----------|
| 32250 | | Альжанов М Н | Отчет по теме Месторождения и рудопролежня полезных ископаемых западной части Кокшетаевского массива, их связь с интрузивным магматизмом и общие закономерности в размещении. 1976-1980 гг | 1980 | Министерство геологии КазССР, Производственное геологическое объединение Севказгеология, Кустанайская геолого-геофизическая экспедиция. | Просмотр |
| 30263 | | Заседатели И Н | Отчет о поисках подземных вод для обводнения пастбищ Кустанайской обл по работам 1977 года | 1978 | Министерство геологии КазССР, Казахское гидрогеологическое управление, Кустанайская гидрогеологическая экспедиция | Просмотр |
| 41037 | | Тищенко Н.Я. | ОТЧЕТ о проведении наземной проверки результатов дешифрирования космических материалов в пределах Лузинской площади в 1986-89 гг. | 1989 | КУСТАНАЙСКАЯ ПОИСКОВО-СЪЕМОЧНАЯ ЭКСПЕДИЦИЯ | Просмотр |
| 38833 | | Коломинец Н.Н. | Отчет Партии неметаллических полезных ископаемых о результатах поисков и детальной разведки, проведенной сырьем "Рассвет" для административной территории на I июля 1987 г. | | Зетобольская | |
| 38858 | | Полова О С | Сергеевский поисковый учаск ископаемых по результатам (Сырьем "Рассвет" для административной территории) (1986-87) | | Семипалатинская | |
| Всего: 31 | | | | | | |

Сформировался список геологических отчетов территориально относящихся к выбранным геологическим зонам Республики Казахстан.